

NP PAKLENICA – PLANINARSKA KARTA 1:25000


U kolovozu ove godine svjetlo dana ugledala je najnovija karta Nacionalnog parka Paklenica. Autor karte je Tomislav Nežmah, a kartu je izdala izdavačka tvrtka Astroida d.o.o. iz Zagreba.

Da bi se dočarala činjenica kako je riječ o doista jedinstvenoj karti, uvodno istaknimo da je u izradu karte utrošeno dvije godine rada i da je karta napravljena najnovijim kartografskim tehnikama po uzoru na švicarske i francuske karte. Treba posebno spomenuti da je ovo prva karta u Hrvatskoj koja ima reljefnu sjenčanu podlogu koloriranu hipsometrijskom skalom visina, a koja ujedno ima preciznost topografskih karata. Ekvidistancija izohipsa je 10 metara (najveća gustoća za karte mjerila 1:25000), dodatno detaljizirana signaturama stijenja, dolaca, vrtača, duliba, vrhova i svih ostalih terenskih detalja.

Za kartu je izabran kadar koji obuhvaća područje južnog Velebita od Stapa na sjeverozapadnom dijelu do Malog i Velikog Libinja na jugoistočnom dijelu. Tako će svi planinari koji hodaju od Svetog brda, Vaganskog vrha preko Velikog i Malog Rujna do Stapa trebati samo jednu kartu, umjesto dosadašnjih dvije ili više.

Snalaženje i navigacija na karti dodatno su olakšani budući da je osim standardne Gauss-Krügerove koordinatne mreže (4x4 cm na karti odgovara 1x1 km u prirodi) ucrтана i stupanjka skala za navigaciju pomoću GPS-a (WGS84) točnosti trećine minute. Na karti je također označena i »šahovska« podjela kvadrata tako da se, na primjer, za neko naselje može reći da je u polju G8.


Ucrtani su svi markirani planinarski putovi, pučne i biciklističke staze, kao i razminirane planinarske staze (staze koje vode iz Like prema vršnoj zoni

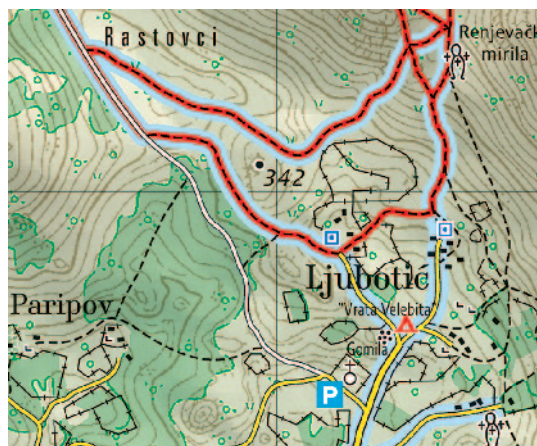


Velebita) i minski sumnjiva područja. Ucrtane su i nove ceste koje su probijene u posljednjih nekoliko godina, npr. od Tribanj-Krušćice do Ljubotića, od Ljubotića do Bristovca, od Rastovca prema Livadici i Runjevcu, makadamska cesta prema Adžićima i Jovićima, produžetak »Rojsove« ceste – od Velikog Vaganca do Velikog Rujna, zatim makadamska cesta od Modrića do Malog i Velikog Libinja, nove šumske ceste.

Karta uz mnoštvo detalja (suhozidovi, vegetacija...) sadrži oznake planinarskih skloništa i domova, mirila, geografskih znamenitosti, točne granice nacionalnog parka, turističke sadržaje... Djelatnici parka uložili su trud u recenziju karte i ispravke svih toponima i nazivlja na karti. Pojedina karte sadrži tekst o NP Paklenici preveden na engleski, njemački, talijanski i francuski jezik i ilustriran fotografijama prirodnih znamenitosti parka.

Pozornost je usmjerena i na završnu izradu karte – tiskana je na kvalitetnom kartografskom papiru formata 90x70 cm, ukoričena u plastificirane korice i dodatno uvučena u zaštitni plastični omot. S unutarnje strane korica naveden je popis od 47 planinarskih





staza koje možete odabrati za planinarenje, a za svaku je stazu izračunata satnica, pređena visinska razlika, navedena težina puta od 1 do 5 i opisan put preko karakterističnih točaka na karti.

Karta se po cijeni od 50 kuna može nabaviti u Uredu HPS-a u Kozarčevoj 22, svim prodavaonicama Iglu športa, Turističkoj zajednici Starigrad Paklenica, na recepciji NP-a Paklenica i na ulazu u sam park. Karta se može naručiti i pouzećem izravno od izdavača na web stranici www.astroida.hr. Alan Čaplar


SLOVENSKI »PLANINSKI VESTNIK« NEKOĆ I DANAS

Glasilo Planinske zveze Slovenije izlazi već 113 godina (od 1895.) i ne samo da je tri godine starije od Hrvatskog planinara, nego je bilo i poticaj za njegovo izlaženje. Istina, s prilično drukčijom svrhom: PV radi spašavanja slovenskih gora od germanizacije, a HP radi istraživanja nepoznanica hrvatskoga gorja. Oba je časopisa tijekom stoljeća povezivala uzajamna suradnja, i po temama, i po autorima. U uvodniku prvoga broja HP-a čitamo da uredništvo »... bratsku ruku pruža Planinskom vestniku, glasilu pobratimskog Slovenskoga planinskoga društva...« PV ju je i objeručke prihvatio, tako da su prvih godina u njemu izlazili članci hrvatskih pisaca na hrvatskom jeziku, a u drugoj polovici 20. stoljeća gotovo je svake godine poneki moj članak o hrvatskom planinarstvu preveden na slovenski. Nova je državna granica u posljednje doba na žalost znatno smanjila tu suradnju jer je udaljila planinare s jedne i druge strane, a nekadašnji prilično velik broj pretplatnika PV-a u Hrvatskoj i HP-a u Sloveniji danas je spao na gotovo jednoznamenkastu brojku.

Recimo na kraju, da je PV u posljednjih sedam godina, otkad je urednik Vladimir Habjan, znatno napredovao i postao gotovo raskošnim: cijeli se tiska

u boji, sadržajno je raznolik, a opseg je porastao s 48 na stotinjak stranica po broju. No, u broju za kolovoz urednik se žali da je ove godine prestala državna subvencija i pita se neće li PV zbog nedostatka novca pasti na razinu biltena. Osim toga, postavlja zanimljivo pitanje, kojim bi se trebao pozabaviti i HP: treba li ostati na sadašnjem tradicionalnom formatu ili prijeći na veći, na kojem danas izlazi većina revija? U sadržajnom pogledu recimo ukratko da je mnogo prostora posvećeno alpinizmu i da je manje nego nekoć članaka o inozemnim planinama. U posljednjem broju, ipak, čitamo o usponu na najviši vrh Prokletija (Albanija) iz Ropojana (Crna Gora), što do raspada Jugoslavije nije bilo izvedivo.

prof. dr. Željko Poljak



USKORO NOVI VODIČ PO HRVATSKIM PLANINAMA

U izdanju izdavačke kuće »Meridijani« iz Samobora i Hrvatskog planinarskog saveza početkom studenoga izaći će opsežan planinarski vodič po hrvatskim planinama na 680 stranica. Autor vodiča Alan Čaplar uložio je dvije i pol godine rada te pripremio ažuran, grafički atraktivan i po svemu moderan priručnik koji će biti nezaobilazno štivo svakom planinaru. Vodič je opremljen s pedesetak shematskih zemljovida i više od tisuću atraktivnih fotografija i drugih ilustracija, a obuhvaća sve važnije planinarske putove, obilaznice i kuće u Hrvatskoj. Vodič će biti predstavljen na velesajamskoj priredbi Interliber, cijena će mu biti 249 kuna, a moći će se nabaviti u izdavačkoj kući »Meridijani«, tel. 01/33-62-367 i u HPS-u, tel. 01/48-23-624 i 01/48-24-142.

prof. dr. Željko Poljak